

## Korrekturen von Bodenrichtwertzonenabgrenzungen – Änderung der Geometrie

Beelitz, außerhalb SAN	– Zonennummer 0180400
Pritzerbe, WP Zum Birkenwäldchen	– Zonennummer 0180005
Krahne	– Zonennummer 0183048

Die fehlerhaften Geometrien der Bodenrichtwertzonen 0180400, 0180005 und 0183048 zum Stichtag 01.01.2022 wurden korrigiert. Die Geometrien wurden an örtliche und bauleitplanerische Gegebenheiten angepasst. Die Höhe Bodenrichtwerte ist korrekt.

Nachfolgend werden die Änderungen der Zonenabgrenzungen auszugsweise grafisch gegenübergestellt.

15.März 2022

### Bodenrichtwertzone 0180400, Beelitz, außerhalb SAN

Bereich Brücker Straße – Zonenabgrenzung fehlerhaft



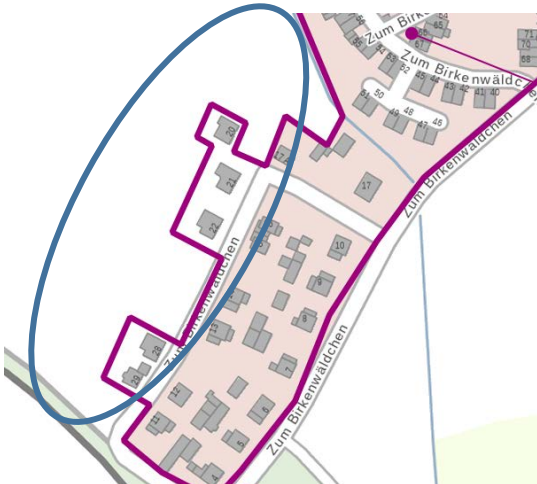
### Bodenrichtwertzone 0180400, Beelitz, außerhalb SAN

Bereich Brücker Straße – Zonenabgrenzung korrigiert



### Bodenrichtwertzone 0180005, Pritzerbe, WP Zum Birkenwäldchen

Zonenabgrenzung fehlerhaft



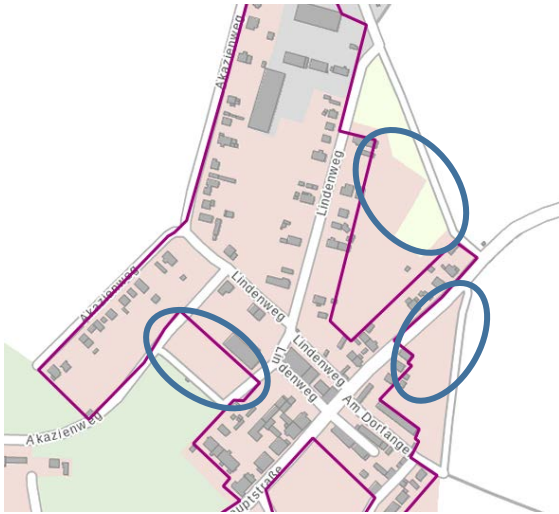
### Bodenrichtwertzone 0180005, Pritzerbe, WP Zum Birkenwäldchen

Zonenabgrenzung korrigiert



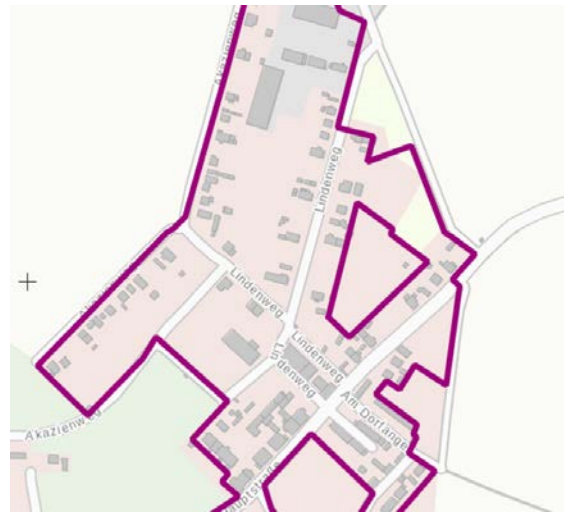
**Bodenrichtwertzone 0183048, Krahne**

Bereich Norden, Zonenabgrenzung fehlerhaft



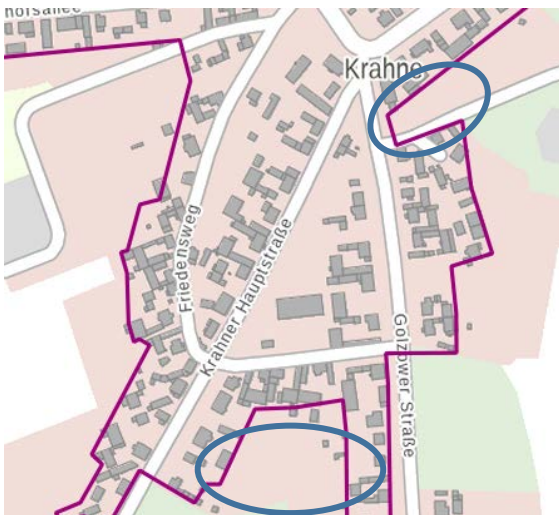
**Bodenrichtwertzone 0183048, Krahne**

Bereich Norden, Zonenabgrenzung **korrigiert**



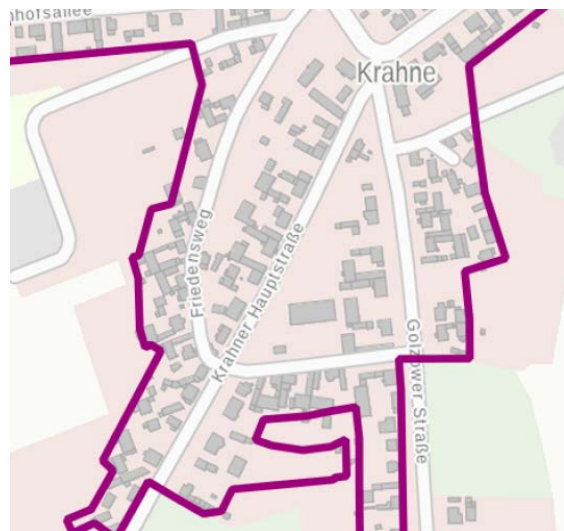
**Bodenrichtwertzone 0183048, Krahne**

Bereich Süden, Zonenabgrenzung fehlerhaft



**Bodenrichtwertzone 0183048, Krahne**

Bereich Süden, Zonenabgrenzung **korrigiert**



Wir bitten den Fehler in der zeichnerischen Darstellung der Bodenrichtwertzone in diesen Gebieten zu entschuldigen. Die Bodenrichtwertdaten in [BORIS Land Brandenburg](#) und im [Geobroker](#) der LGB werden dahingehend korrigiert.